



LE GOUVERNEMENT
DU GRAND-DUCHÉ DE LUXEMBOURG
Ministère de l'Environnement, du Climat
et du Développement durable

Luxembourg, le - 2 JUL. 2020

CREOS Luxembourg S.A.
M. Claude Kraft
2, rue Thomas Edison
L-2084 LUXEMBOURG

N/Réf.: 95610

V/Réf.: 18-00899

Monsieur,

En réponse à votre requête du 4 février 2020 par laquelle vous sollicitez l'autorisation pour l'installation de 3 nouveaux supports n° 7A, 8B et 15A afin de permettre la mise en souterrain d'un tronçon de ligne aérienne sur les territoires des communes de MERSCH, de COLMAR-BERG et de NOMMERN, j'ai l'honneur de vous informer qu'en vertu de la loi du 18 juillet 2018 concernant la protection de la nature et des ressources naturelles, je vous accorde l'autorisation sollicitée aux conditions suivantes :

1. Les travaux seront réalisés sur les territoires des communes de MERSCH, de COLMAR-BERG et de NOMMERN, conformément à la demande et aux plan soumis n° 01/L6210-E06-01 10 du 29.01.2020, 02/L6210-E06-01 2.5 du 29.01.2020, 3/5210 du 01.04.2020, Bl. 6210 du 12.02.2019, 08-008-T de janvier 2009, 08-010-T de janvier 2020 et 08-011-T de janvier 2020 (cf. copies approuvées).
2. L'emplacement exacte sera défini par un gabarit inamovible d'un commun accord avec le préposé de la nature et des forêts.
3. L'accord des propriétaires riverains sera sollicité avant le début des travaux.
4. Les matériaux de déblais excédentaires et les matériaux de démolition seront déposés sur une décharge dûment autorisée.
5. L'application de toute peinture, l'emploi de tout matériau reluisant ainsi que le revêtement en PVC et en fibrociment aux parties extérieures sont interdits.
6. Aucun biotope protégé au sens de l'article 17 de la prédite loi 18 juillet 2018 et de son règlement d'exécution du 1^{er} août 2018 ne sera réduit, détruit ou détérioré aussi bien dans la partie aérienne que souterraine.
7. Tous travaux devront être effectués selon les règles de l'art et devront respecter au maximum la nature et favoriser les amphibiens.
8. La bande de travail sera réduite au strict minimum.
9. La végétation ligneuse sera conservée.

10. Les travaux seront réalisés conformément aux instructions des préposés de la nature et des forêts (M. Jean-Marie Klein, tél : 621 202 128, M. Servais Schaack, tél : 621 202 149 et M. Gilles Schneider, tél : 621 202 159) qui seront avertis avant le commencement des travaux.


La présente vous est accordée sans préjudice d'autres autorisations éventuellement requises.

En vertu de l'article 60, paragraphe 2, dernier alinéa, de la prédite loi du 18 juillet 2018, vous êtes tenus d'afficher l'autorisation de la construction projetée aux abords du chantier pendant 3 mois dès réception de la présente. Le délai de recours devant les juridictions administratives court à l'égard des tiers à compter du jour où cet affichage est réalisé.

Contre la présente décision, un recours en annulation peut être interjeté auprès du Tribunal Administratif. Ce recours doit être introduit sous peine de déchéance dans un délai de 3 mois à partir de la notification de la présente décision par requête signée d'un avocat à la Cour.

Veuillez agréer, Monsieur, l'expression de mes sentiments très distingués.

Pour la Ministre de l'Environnement,
du Climat et du Développement durable


Mike Wagner
Premier Conseiller de Gouvernement

Copies pour information :

- Arrondissements CENTRE-OUEST et CENTRE-EST
- Communes de MERSCH, de COLMAR-BERG et de NOMMERN

65-kV-Hochspannungsfreileitung
Roost - Freckisen

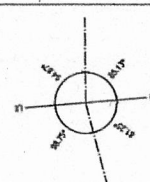
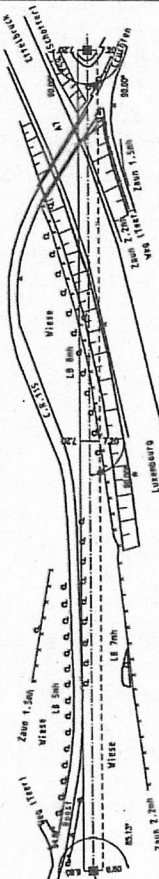
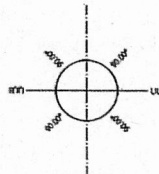
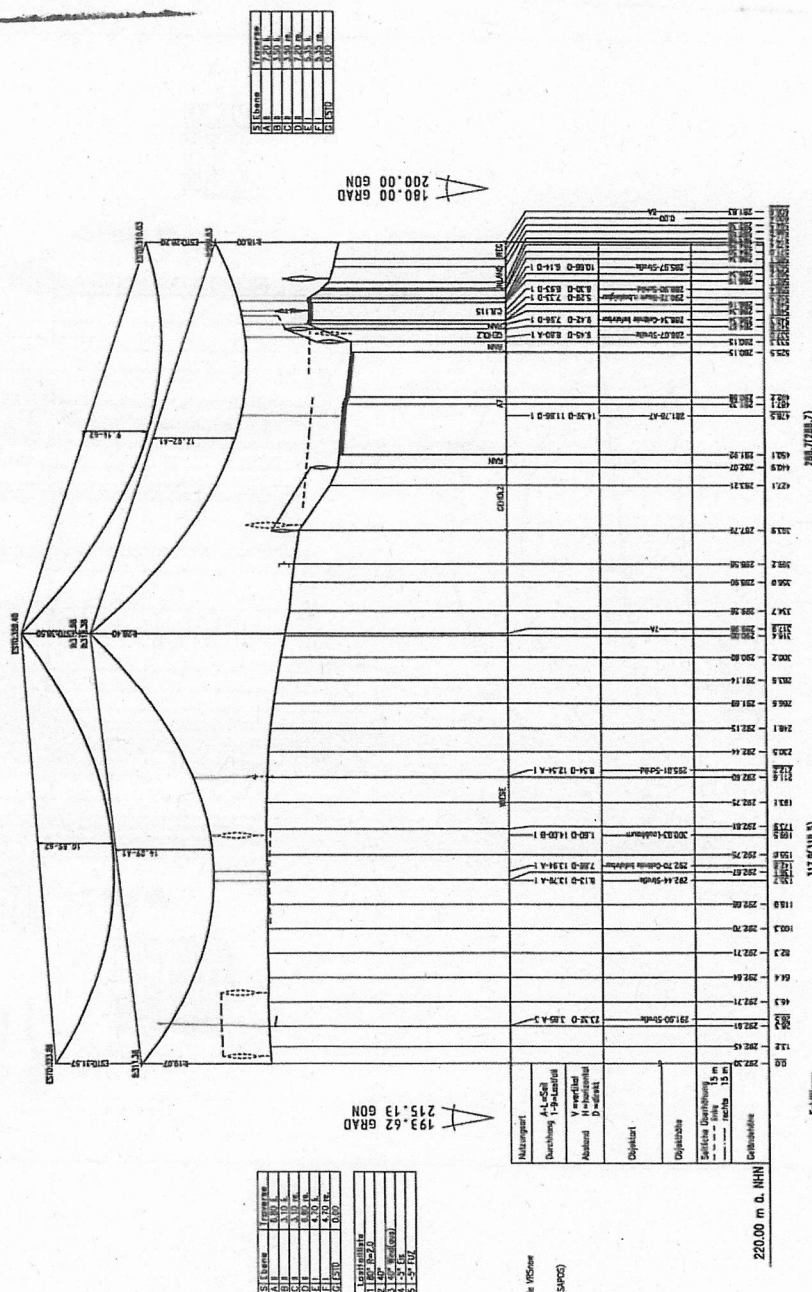
Plan Nr.3/ 6210

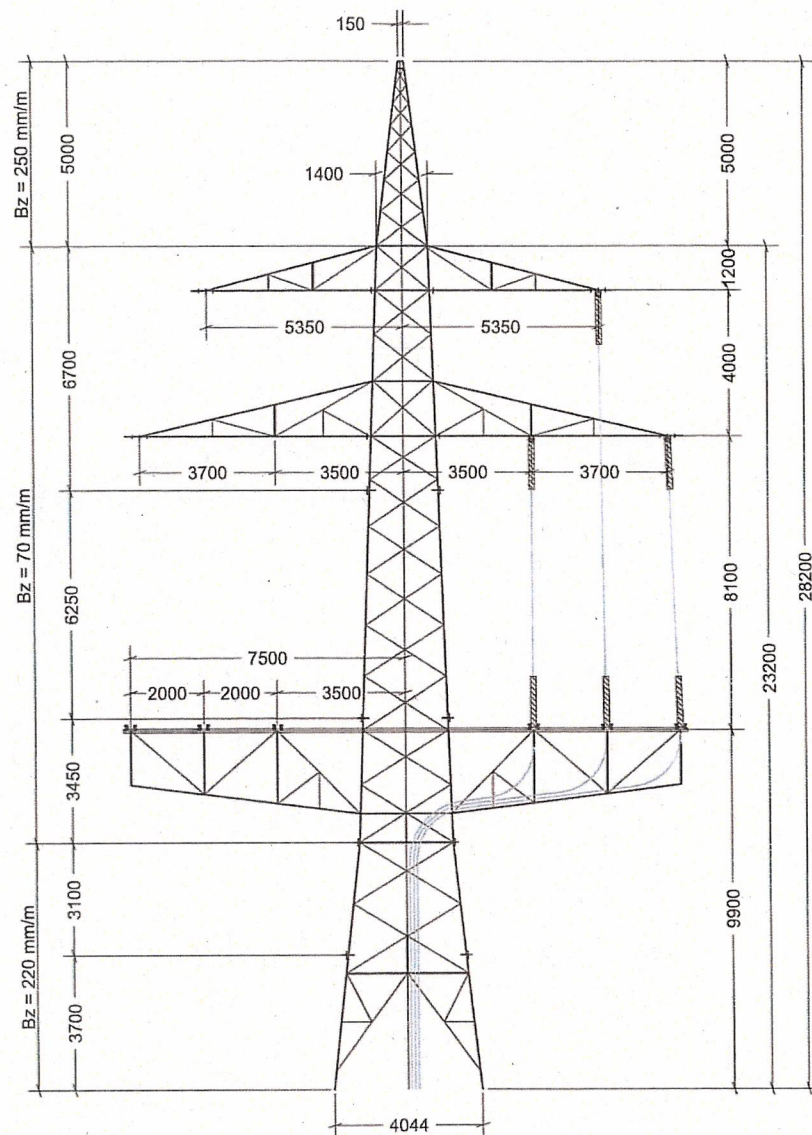
PROFILPLAN

Maßstab der Längen 1:2500
Maßstab der Höhen 1: 500
von Mast 6 bis Mast 8A

SEIL	ART	BUNDEL	SEILTYP	DIERSCHNITT	AUSL. TEMP.	$S_{\text{NORM}} [N/mm^2]$	$S_{\text{NORM}} [N/mm^2]$	STATUS
A	60	1	ALUSTIA 24/39		80°	R2-0	75.00	Soll 19
B	60	1	ALUSTIA 24/39		80°	R2-0	75.00	Soll 19
C	60	1	ALUSTIA 24/39		80°	R2-0	75.00	Soll 19
D	60	1	ALUSTIA 24/39		80°	R2-0	75.00	Soll 19
E	60	1	ALUSTIA 24/39		80°	R2-0	75.00	Soll 19
F	60	1	ALUSTIA 24/39		80°	R2-0	75.00	Soll 19
G	SLU	1	FAG AVALS 110x38		40°		82.50	Soll 19

Masttypen: EZ, CAZ-16
 Berechnungsverfahren: Kst, Norm VDE L/16 USP, g₀ 81, W/s²
 1 fache Windlast Zone 1 (50-Zug/3g-Aust), 1 fache Eistlast (Zone 1)
 Traversenabstände: IST 16
 Trajektenlänge: IST 16

[illegible]



Ministère de l'Environnement, du Climat
et du Développement durable
Approuvé le

21 JUIL. 2020



110-kV-Doppelleitung CA2-11 (EN 50341)

Kabelendmast, KE1+0.0

DESSINE
FRB Solutions S.à r.l.

DATE
Januar 2009

no-ord.

échelle

modifications

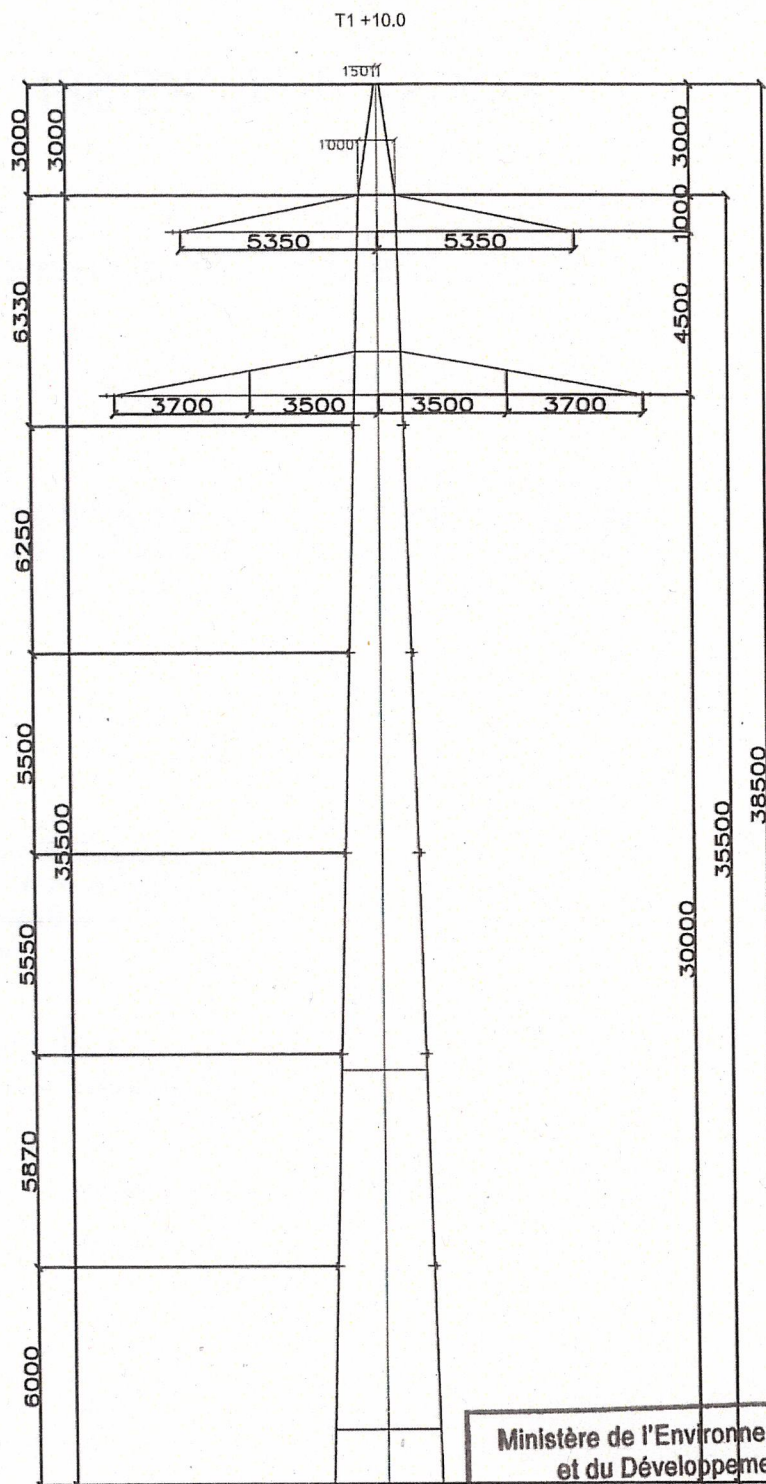
plan no

PIQUETAGE

VERIFIE

last plot

08-008-T



Ministère de l'Environnement, du Climat
et du Développement durable
Approuvé le

12 JUL. 2020



110-kV-Doppelleitung CA2-11 (EN 50341)

Tragmast, T1+10.0

DESSINE
CKT

DATE
Januar 2020

no-ord.

échelle

modifications

plan no

PIQUETAGE

VERIFIE

last plot

08-011-T

LIGNE H.T. 2x65kV ROOST-FRECKEISEN

AGRANDISSEMENT DE LA DECHARGE RECYFE

PLAN PARCELLAIRE

CABLES SOUTERRAINS A POSER:
CONDUCTEURS: 2x3 CABLES 110kV 2000mm² Alu
LONGUEUR: 1700m

Ministère de l'Environnement, du Climat
et du Développement durable
Approuvé le

- 2 JUIL. 2020



DESSINATEUR	SM	14/01/2020
PROJETE PAR	CKT	18/12/2017
MODIFIE PAR		

ECHELLE

1:2500

1	2	3	4	5	6	7	8	9
X	X							
10	11	12	13	14	15	16	17	

PARTIE(S) :

PLAN D'ETUDE

DERNIER PLOT FAIT PAR

CD 29/01/2020

PLAN NO.: 02/L6210-E06-01 2.5

INDEX:

PROJET SAP: